

UAB "Raseinių projektas"

Licenzijos Nr.G-860-(610)

Išduota 2008-10-08

KVALIFIKACIJOS ATESTATO NR. 2M-M-1091

**NEKILNOJAMOJO TURTO OBJEKTO
KADASTRINIŲ MATAVIMŲ BYLA**

1 TOMAS

Nekilnojamojo turto objektas: **Kiti statiniai (sąvartynas)**Žemės sklypo kadastrinis Nr.: *7250/0001:286*Bylos Nr.: *10A 79*Registro Nr.: **44/562406**Adresas: **Dautartų k., Raseinių r.**Lapų skaičius: **5**

SUDERINTA:

-(pareigos)-

-(parašas)-

-(vardas, pavardė)-

-(data)-

*Kadastrinio duomenų tarnybos
direktorius**Jolanta Laikienė**2008-12-21*

Bylos Nr.
Registro Nr.44/562406
Tomo Nr.1

BYLOS TOMO VIDAUS APYRAŠAS

Eilės Nr.	Dokumento pavadinimas, Nr.,data	Dokumento Nr.	Dokumento data	Bylos lapų numeriai	Pastabos
1	2	3	4	5	6
1	Titulinis lapas		2009-12-16	1	
2	Vidaus apyrašas		2009-12-16	2	
3	Sąvartyno tvarkomų plotų išdėstymo planas		2009-12-14	3	
4	Kitų statinių kadastro duomenų forma 1C		2009-10-23	4	
5	Kitų statinių įkainojimo forma 2C		2009-12-14	5	

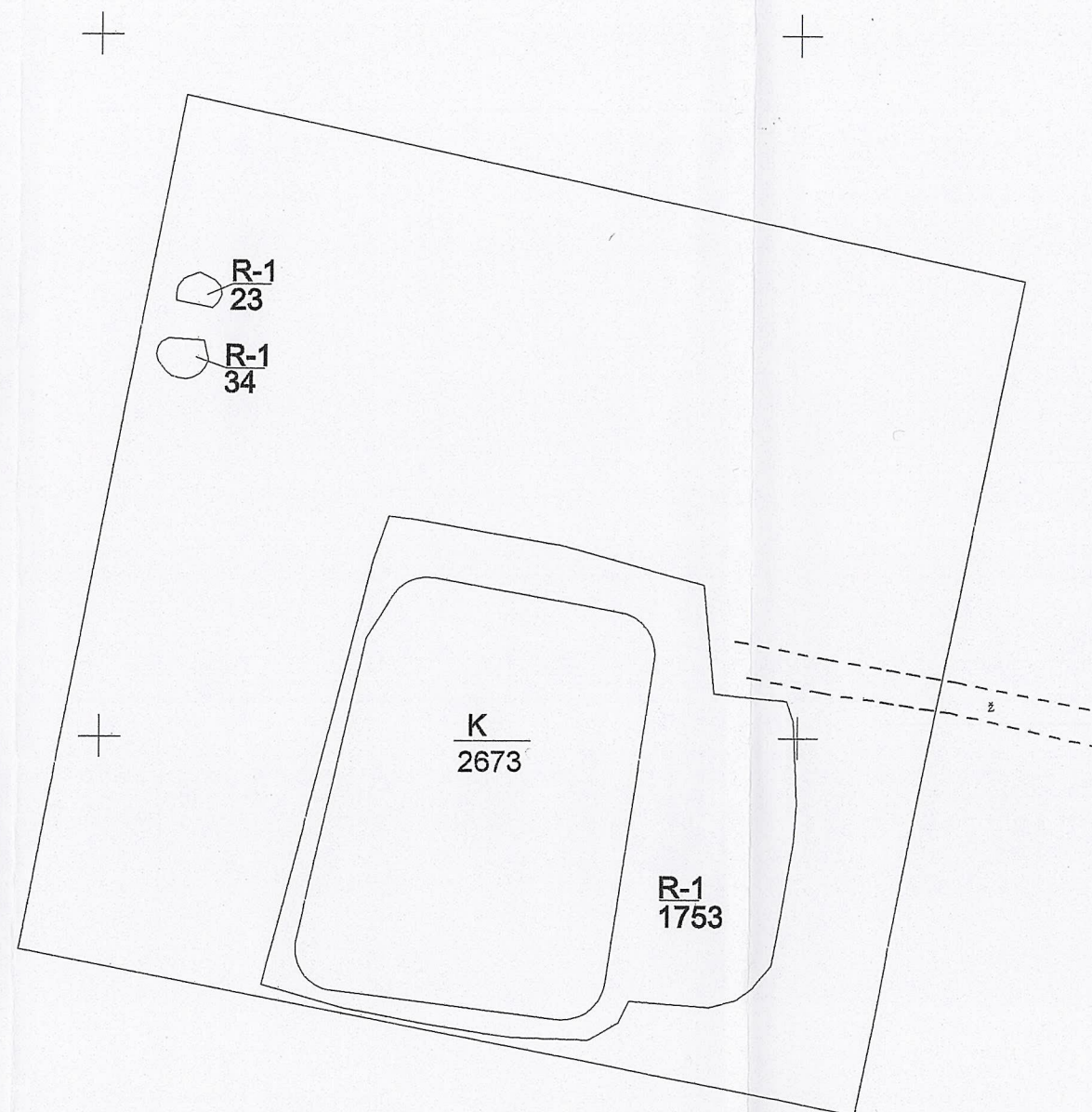
Vidaus apyrašo 5 (penki) lapai
inžinierė
2009-12-16



A. Margevičienė



UŽDAROMO DAUTARTŲ SĄVARTYNO TVARKOMŲ PLOTŲ IŠDĖSTYMO PLANAS


M 1:1000



X=6145700m
Y=455400m

PASTABA: Sklypo ribos nustatytos kadastriniais matavimais

Objekto pavadinimas	Uždaromas Dautartų sąvartynas		
Gatvė			
Kaimas (miestelis)	Dautartų k.		
Miestas			
Savivaldybė	Raseinių		
<div>UAB "RASEINIŲ PROJEKTAS"</div> <div>LICENCIJOS NR.G-860-(610) IŠDUOTA 2008-10-08</div> <div>KVALIFIKACIJOS ATESTATO NR.2M-M-1091</div>			
Pareigos	Parašas	Vardas, pavardė	Data
gr. vad.		V.Naujokaitis	2009-12-14
inžinierė		A. Margevičienė	2009-12-14





Kitų statinių kadastro duomenys

Adresas Raseinių r. sav. Dautartų k.

Unikalus Nr. 4400-1987-2120

Pavadinimas Dautartų sąvartynas

Pažymėjimas plane K

Paskirtis Kiti statiniai

Kad. duomenų nustatymo 2009-10-23

Aprašymas Uždaromas Dautartų sąvartynas su gruntine danga ir rekultivuojama sąvartyno teritorija aplink sąvartyno atliekų kaupą, užpilant grunto ir augalinio žemės mišinio sluoksniu, apsėjant žole.

Statinio duomenys

Statybos pradžios metai:		Statybos pabaigos metai:	2009
Rekonstravimo pradžios metai:		Rekonstravimo pabaigos metai:	

Statinio sudėtinių dalių kadastro duomenys

Pažymėjimas plane	Sudėtinė dalis		
K	Užpiltas atliekų kaupas		
Statybos pradžios metai:		Plotis: m	
Statybos pabaigos metai:	2009	Plotas kv.m	2673
Rekonstravimo pradžios metai:		Tūris: kub.m	
Rekonstravimo pabaigos metai:		Gylis: m	
Baigtumo procentas: %	100	Medžiaga:	Žolės danga
Aukštis: m		Markė:	
Ilgis: m		Kiekis: vnt.	
Skersmuo mm			

Pažymėjimas plane	Sudėtinė dalis		
R-1	Rekultivuota teritorija		
Statybos pradžios metai:		Plotis: m	
Statybos pabaigos metai:	2009	Plotas kv.m	1810
Rekonstravimo pradžios metai:		Tūris: kub.m	
Rekonstravimo pabaigos metai:		Gylis: m	
Baigtumo procentas: %	100	Medžiaga:	Žolės danga
Aukštis: m		Markė:	
Ilgis: m		Kiekis: vnt.	
Skersmuo mm			

Parengė Direktorius Virgilijus Naujokaitis



* 1 0 1 3 8 4 9 1 8 1 *

Kitų statinių įkainojimas (perkainojimas)

Adresas Raseinių r. sav. Dautartų k.
Unikalus Nr. 4400-1987-2120

Pavadinimas	Vertės nustatymo data	Įkainojimas (I), Perkainojimas (P)	Kasmetinis vertės mažinimo koeficientas	Matavimo vienetas	Kiekis	Kainynas ir lentelė	Vieneto statybos vertė po indeksavimo, Lt	Atkūrimo kaštai (statybinė vertė), Lt	Nusidėvėjimas %	Atkuriamoji vertė, Lt	Vietovės pataisos koeficientas	Vidutinė rinkos vertė, Lt
1	2	3	4	5	6	7	8	9	10	11	12	13
Užpildas atliekų kaupas K	2009-12-14	I	5	kv.m	2673	NTK 5,3,30	11,66	31200	0	31200	1	31200
Rekultivuota teritorija R-1	2009-12-14	I	5	kv.m	1810	NTK 2009-5,3,32	4,18	7570	0	7570	1	7570
Viso								38800		38800		38800

Parengė Direktorius Virgilijus Naujokaitis



* 1 0 1 3 9 8 3 3 9 1 *